







УСЛОВНЫЕ ОБОЗНАЧЕНИЯ :













-  Граница земельного участка с кад. номером 78:12:0006345:10
-  Граница благоустройства

Здания/сооружения:

-  Проектируемый жилой дом
-  Контур подземного гаража
-  Существующие здания/сооружения, расположенные на смежных участках
-  Подпорные стенки

Покрывтия:

-  Проектируемое асфальтобетонное покрытие проездов/автостоянок
-  Существующее асфальтобетонное покрытие
-  Площадка для размещения инженерного оборудования
-  Плиточное покрытие проектируемых тротуаров
-  Плиточное покрытие проектируемых тротуаров и отмостки по паркингу
-  Проектируемые тротуары в границах благоустройства
-  Существующие тротуары
-  Грунтовые пешеходные дорожки с песчано-гравийным покрытием

-  Грунтовые пешеходные дорожки с песчано-гравийным покрытием по покрытию паркинга
 -  Газон над подземным паркингом
 -  Проектируемый газон по грунту
 -  Газон над подземным паркингом
 -  Резиновое покрытие детских площадок по покрытию паркинга
 -  Резиновое покрытие площадки для занятий физкультурой
 -  Песчано-гравийное покрытие площадки отдыха взрослого населения
 -  Песчано-гравийное покрытие площадки отдыха взрослого населения
 -  Грунтовое покрытие детской площадки
 -  Покрытие из террасной доски
- Движение транспортных средств и пешеходов:**
-  Пути движения легкового а/т
 -  Пути движения пожарной техники
 -  Въезды в подземный паркинг
 -  Входы в жилую часть
 -  Входы во встроенные помещения
 -  Проектируемое машиноместо для маломобильных групп
 -  Проектируемое машиноместо
 -  Проектируемое ограждение территории